

Филиал публично-правовой компании "Роскадастр" по Республике Дагестан

полное наименование органа регистрации прав

Выписка из Единого государственного реестра недвижимости об объекте недвижимости

Сведения о характеристиках объекта недвижимости

На основании запроса от 07.03.2023, поступившего на рассмотрение 07.03.2023, сообщаем, что согласно записям Единого государственного реестра недвижимости:

Раздел 1 Лист 1

Сооружение			
вид объекта недвижимости			
Лист № 1 раздела 1	Всего листов раздела 1: 2	Всего разделов: 4	Всего листов выписки: 19
07.03.2023г. № КУВИ-001/2023-56430843			
Кадастровый номер:	05:14:000000:450		
Номер кадастрового квартала:	05:14:000000		
Дата присвоения кадастрового номера:	17.07.2020		
Ранее присвоенный государственный учетный номер:	данные отсутствуют		
Адрес:	Республика Дагестан, Кайтагский район, с Джавга-Рука		
Площадь:	данные отсутствуют		
Основная характеристика (для сооружения):	тип	значение	единица измерения
	протяженность	2550	в метрах
Назначение:	7.7. сооружения трубопроводного транспорта		
Наименование:	Газификация с. Джавгат-Рука Кайтагского района Республики Дагестан		
Количество этажей, в том числе подземных этажей:	данные отсутствуют		
Год ввода в эксплуатацию по завершении строительства:	данные отсутствуют		
Год завершения строительства:	2005		
Кадастровая стоимость, руб.:	2919797.32		
Кадастровые номера иных объектов недвижимости, в пределах которых расположен объект недвижимости:	05:14:000000:160, 05:14:000070:841, 05:14:000003:172, 05:14:000003:82, 05:14:000003:411, 05:14:000003:179, 05:14:000003:65, 05:14:000003:66, 05:14:000003:317, 05:14:000003:367, 05:14:000003:180, 05:14:000003:210, 05:14:000003:397		
Кадастровые номера помещений, машино-мест, расположенных в здании или сооружении:	данные отсутствуют		
Кадастровые номера объектов недвижимости, из которых образован объект недвижимости:	данные отсутствуют		
Кадастровые номера образованных объектов недвижимости:	данные отсутствуют		
Сведения о включении объекта недвижимости в состав предприятия как имущественного комплекса:	данные отсутствуют		

полное наименование должности		ДОКУМЕНТ ПОДПИСАН ЭЛЕКТРОННОЙ ПОДПИСЬЮ	инициалы, фамилия
	Сертификат: 3094B7974B3CA8E1F07A347CFAD6FA78		
	Владелец: ФЕДЕРАЛЬНАЯ СЛУЖБА ГОСУДАРСТВЕННОЙ РЕГИСТРАЦИИ, КАДАСТРА И КАРТОГРАФИИ Действителен: с 17.05.2022 по 10.08.2023		

Сооружение			
вид объекта недвижимости			
Лист № 2 раздела 1	Всего листов раздела 1: 2	Всего разделов: 4	Всего листов выписки: 19
07.03.2023г. № КУВИ-001/2023-56430843			
Кадастровый номер:		05:14:000000:450	
Сведения о включении объекта недвижимости в состав единого недвижимого комплекса:		данные отсутствуют	
Виды разрешенного использования:		данные отсутствуют	
Сведения о включении объекта недвижимости в реестр объектов культурного наследия:		данные отсутствуют	
Сведения о кадастровом инженере:		созданием сооружения, расположенного по адресу: Республика Дагестан, Кайтагский р-н, с. Джавгат, с. Рука.	
Статус записи об объекте недвижимости:		Сведения об объекте недвижимости имеют статус "актуальные"	
Особые отметки:		Сведения, необходимые для заполнения разделов: 6 - Сведения о частях объекта недвижимости; 7 - Перечень помещений, машино-мест, расположенных в здании, сооружении; 8 - План расположения помещения, машино-места на этаже (плане этажа), отсутствуют.	
Получатель выписки:		Халилов Темирхан Магомедович, действующий(ая) на основании документа "" Минимущество Дагестана	

полное наименование должности	 ДОКУМЕНТ ПОДПИСАН ЭЛЕКТРОННОЙ ПОДПИСЬЮ Сертификат: 3094B7974B3CA8E1F07A347CFAD6FA78 Владелец: ФЕДЕРАЛЬНАЯ СЛУЖБА ГОСУДАРСТВЕННОЙ РЕГИСТРАЦИИ, КАДАСТРА И КАРТОГРАФИИ Действителен: с 17.05.2022 по 10.08.2023	инициалы, фамилия

Выписка из Единого государственного реестра недвижимости об объекте недвижимости
Сведения о зарегистрированных правах

Сооружение			
вид объекта недвижимости			
Лист № 1 раздела 2		Всего листов раздела 2: 1	
		Всего разделов: 4	
		Всего листов выписки: 19	
07.03.2023г. № КУВИ-001/2023-56430843			
Кадастровый номер:		05:14:000000:450	
1	Правообладатель (правообладатели):	1.1	Республика Дагестан
	Сведения о возможности предоставления третьим лицам персональных данных физического лица:	1.1.1	данные отсутствуют
2	Вид, номер, дата и время государственной регистрации права:	2.1	Собственность 05:14:000000:450-05/191/2020-1 17.07.2020 14:17:28
3	Сведения об осуществлении государственной регистрации сделки, права без необходимого в силу закона согласия третьего лица, органа:	3.1	данные отсутствуют
4	Ограничение прав и обременение объекта недвижимости:	не зарегистрировано	
5	Договоры участия в долевом строительстве:	не зарегистрировано	
6	Заявленные в судебном порядке права требования:	данные отсутствуют	
7	Сведения о возможности предоставления третьим лицам персональных данных физического лица	данные отсутствуют	
8	Сведения о возражении в отношении зарегистрированного права:	данные отсутствуют	
9	Сведения о наличии решения об изъятии объекта недвижимости для государственных и муниципальных нужд:	данные отсутствуют	
10	Сведения о невозможности государственной регистрации без личного участия правообладателя или его законного представителя:	данные отсутствуют	
11	Правопритязания и сведения о наличии поступивших, но не рассмотренных заявлений о проведении государственной регистрации права (перехода, прекращения права), ограничения права или обременения объекта недвижимости, сделки в отношении объекта недвижимости:	отсутствуют	



ДОКУМЕНТ ПОДПИСАН
ЭЛЕКТРОННОЙ ПОДПИСЬЮ

Сертификат: 3094B7974B3CA8E1F07A347CFAD6FA78

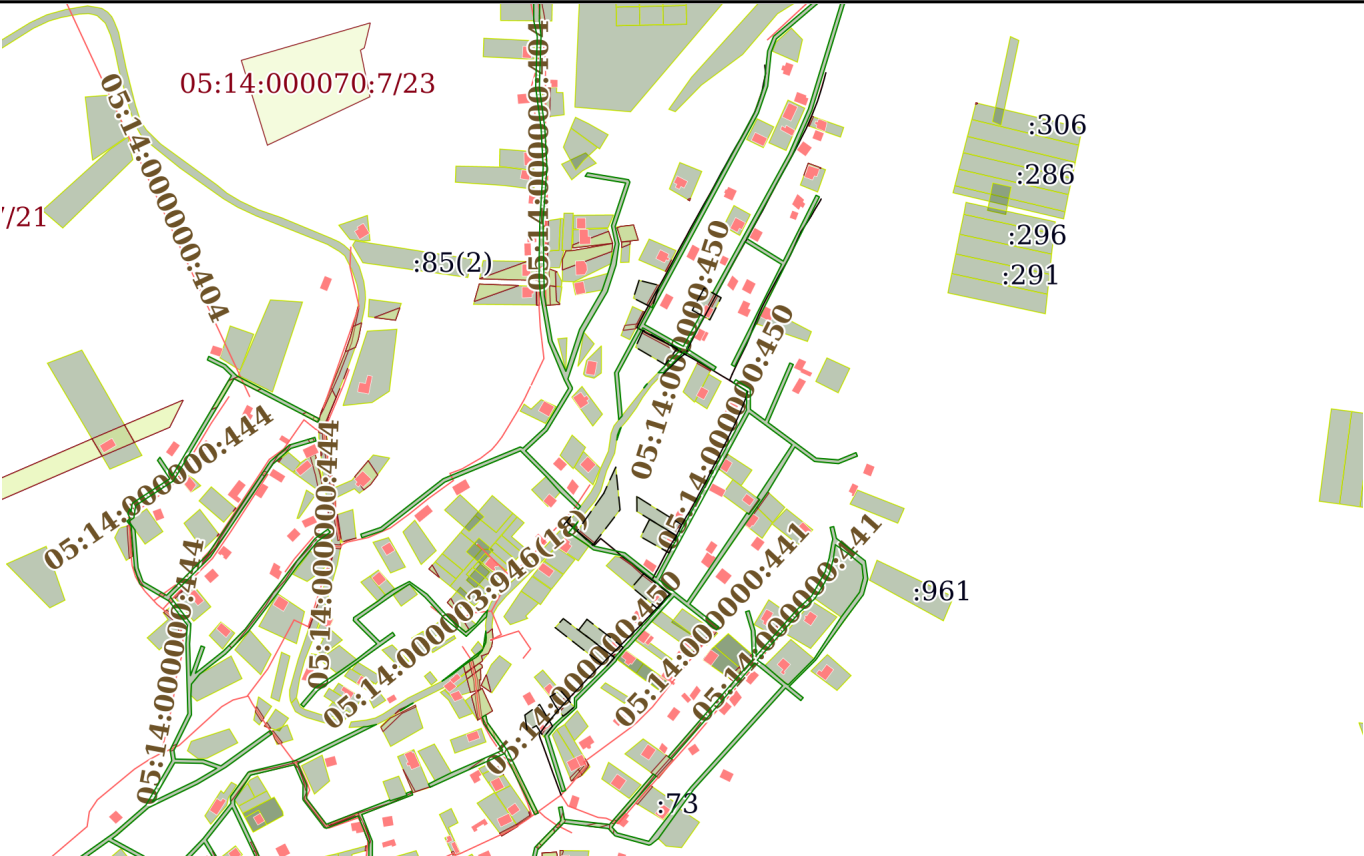
Владелец: ФЕДЕРАЛЬНАЯ СЛУЖБА ГОСУДАРСТВЕННОЙ
РЕГИСТРАЦИИ, КАДАСТРА И КАРТОГРАФИИ
Действителен: с 17.05.2022 по 10.08.2023

полное наименование должности

инициалы, фамилия

Выписка из Единого государственного реестра недвижимости об объекте недвижимости

Описание местоположения объекта недвижимости

Сооружение			
вид объекта недвижимости			
Лист № 1 раздела 5	Всего листов раздела 5: 1	Всего разделов: 4	Всего листов выписки: 19
07.03.2023г. № КУВИ-001/2023-56430843			
Кадастровый номер:		05:14:000000:450	
Схема расположения объекта недвижимости (части объекта недвижимости) на земельном участке(ах)			
 <p>The map displays a residential area with numerous land parcels. Each parcel is outlined in green and labeled with a unique identification number, such as 05:14:000000:404, 05:14:000000:444, 05:14:000000:441, 05:14:000000:442, 05:14:000000:443, 05:14:000000:444, 05:14:000000:445, 05:14:000000:446, 05:14:000000:447, 05:14:000000:448, 05:14:000000:449, 05:14:000000:450, 05:14:000000:451, 05:14:000000:452, 05:14:000000:453, 05:14:000000:454, 05:14:000000:455, 05:14:000000:456, 05:14:000000:457, 05:14:000000:458, 05:14:000000:459, 05:14:000000:460, 05:14:000000:461, 05:14:000000:462, 05:14:000000:463, 05:14:000000:464, 05:14:000000:465, 05:14:000000:466, 05:14:000000:467, 05:14:000000:468, 05:14:000000:469, 05:14:000000:470, 05:14:000000:471, 05:14:000000:472, 05:14:000000:473, 05:14:000000:474, 05:14:000000:475, 05:14:000000:476, 05:14:000000:477, 05:14:000000:478, 05:14:000000:479, 05:14:000000:480, 05:14:000000:481, 05:14:000000:482, 05:14:000000:483, 05:14:000000:484, 05:14:000000:485, 05:14:000000:486, 05:14:000000:487, 05:14:000000:488, 05:14:000000:489, 05:14:000000:490, 05:14:000000:491, 05:14:000000:492, 05:14:000000:493, 05:14:000000:494, 05:14:000000:495, 05:14:000000:496, 05:14:000000:497, 05:14:000000:498, 05:14:000000:499, 05:14:000000:500. The map also shows roads, green spaces, and other infrastructure. A scale of 1:8000 is indicated at the bottom left.</p>			
Масштаб 1:8000		Условные обозначения:	



ДОКУМЕНТ ПОДПИСАН
ЭЛЕКТРОННОЙ ПОДПИСЬЮ

Сертификат: 3094B7974B3CA8E1F07A347CFAD6FA78

Владелец: ФЕДЕРАЛЬНАЯ СЛУЖБА ГОСУДАРСТВЕННОЙ
РЕГИСТРАЦИИ, КАДАСТРА И КАРТОГРАФИИ
Действителен: с 17.05.2022 по 10.08.2023

полное наименование должности

инициалы, фамилия

Выписка из Единого государственного реестра недвижимости об объекте недвижимости

Описание местоположения объекта недвижимости

Сооружение			
вид объекта недвижимости			
Лист № 1 раздела 5.1	Всего листов раздела 5.1: 15	Всего разделов: 4	Всего листов выписки: 19
07.03.2023г. № КУВИ-001/2023-56430843			
Кадастровый номер:		05:14:000000:450	

1. Сведения о координатах характерных точек контура объекта недвижимости						
Система координат МСК-05						
Номер точки	Координаты, м		Радиус, м	Средняя квадратическая погрешность определения координат характерных точек контура, м	Глубина, высота, м	
	X	Y			H1	H2
	2	3	4	5	6	7
1	115479.48	386947.61	-	0.1	данные отсутствуют	данные отсутствуют
2	115480.55	386948.64	-	0.1	данные отсутствуют	данные отсутствуют
1	115633.53	387121.89	-	0.1	данные отсутствуют	данные отсутствуют
2	115647.66	387128.48	-	0.1	данные отсутствуют	данные отсутствуют
3	115655.14	387132.21	-	0.1	данные отсутствуют	данные отсутствуют
4	115665.03	387137.1	-	0.1	данные отсутствуют	данные отсутствуют
5	115673.28	387140.65	-	0.1	данные отсутствуют	данные отсутствуют
6	115678.66	387142.74	-	0.1	данные отсутствуют	данные отсутствуют
7	115680.79	387143.43	-	0.1	данные отсутствуют	данные отсутствуют
8	115691.79	387147.92	-	0.1	данные отсутствуют	данные отсутствуют
9	115698.55	387150.8	-	0.1	данные отсутствуют	данные отсутствуют
10	115705.65	387154.02	-	0.1	данные отсутствуют	данные отсутствуют



ДОКУМЕНТ ПОДПИСАН
ЭЛЕКТРОННОЙ ПОДПИСЬЮ

Сертификат: 3094B7974B3CA8E1F07A347CFAD6FA78

Владелец: ФЕДЕРАЛЬНАЯ СЛУЖБА ГОСУДАРСТВЕННОЙ
РЕГИСТРАЦИИ, КАДАСТРА И КАРТОГРАФИИ
Действителен: с 17.05.2022 по 10.08.2023

полное наименование должности

инициалы, фамилия

Сооружение						
вид объекта недвижимости						
Лист № 2 раздела 5.1			Всего листов раздела 5.1: 15		Всего разделов: 4	Всего листов выписки: 19
07.03.2023г. № КУВИ-001/2023-56430843						
Кадастровый номер:			05:14:000000:450			
11	115715.74	387159.17	-	0.1	данные отсутствуют	данные отсутствуют
12	115723.4	387163.35	-	0.1	данные отсутствуют	данные отсутствуют
13	115731.9	387167.97	-	0.1	данные отсутствуют	данные отсутствуют
14	115740.83	387172.85	-	0.1	данные отсутствуют	данные отсутствуют
15	115748.48	387177.51	-	0.1	данные отсутствуют	данные отсутствуют
16	115757.28	387182.4	-	0.1	данные отсутствуют	данные отсутствуют
17	115763.62	387185.56	-	0.1	данные отсутствуют	данные отсутствуют
18	115776.45	387191.17	-	0.1	данные отсутствуют	данные отсутствуют
19	115786.11	387195.67	-	0.1	данные отсутствуют	данные отсутствуют
20	115794.43	387201.27	-	0.1	данные отсутствуют	данные отсутствуют
21	115802.58	387206.43	-	0.1	данные отсутствуют	данные отсутствуют
22	115808.89	387209.89	-	0.1	данные отсутствуют	данные отсутствуют
23	115818.65	387215.98	-	0.1	данные отсутствуют	данные отсутствуют
24	115821.08	387217.22	-	0.1	данные отсутствуют	данные отсутствуют
1	115654.72	387070.54	-	0.1	данные отсутствуют	данные отсутствуют
2	115650.79	387065.63	-	0.1	данные отсутствуют	данные отсутствуют
3	115644.12	387058.8	-	0.1	данные отсутствуют	данные отсутствуют



ДОКУМЕНТ ПОДПИСАН
ЭЛЕКТРОННОЙ ПОДПИСЬЮ

Сертификат: 3094B7974B3CA8E1F07A347CFAD6FA78

Владелец: ФЕДЕРАЛЬНАЯ СЛУЖБА ГОСУДАРСТВЕННОЙ
РЕГИСТРАЦИИ, КАДАСТРА И КАРТОГРАФИИ
Действителен: с 17.05.2022 по 10.08.2023

полное наименование должности

инициалы, фамилия

Сооружение							
вид объекта недвижимости							
Лист № 3 раздела 5.1		Всего листов раздела 5.1: 15		Всего разделов: 4		Всего листов выписки: 19	
07.03.2023г. № КУВИ-001/2023-56430843							
Кадастровый номер:			05:14:000000:450				
4	115639.43	387053.94	-	0.1	данные отсутствуют	данные отсутствуют	
5	115634.19	387048.69	-	0.1	данные отсутствуют	данные отсутствуют	
6	115633.71	387048.35	-	0.1	данные отсутствуют	данные отсутствуют	
1	115683.37	387019.71	-	0.1	данные отсутствуют	данные отсутствуют	
2	115691.65	387023.81	-	0.1	данные отсутствуют	данные отсутствуют	
3	115701.71	387029.18	-	0.1	данные отсутствуют	данные отсутствуют	
4	115709.67	387033.59	-	0.1	данные отсутствуют	данные отсутствуют	
5	115718.64	387038.43	-	0.1	данные отсутствуют	данные отсутствуют	
6	115725.96	387042.66	-	0.1	данные отсутствуют	данные отсутствуют	
7	115734.29	387047.41	-	0.1	данные отсутствуют	данные отсутствуют	
8	115742.44	387051.86	-	0.1	данные отсутствуют	данные отсутствуют	
9	115747.36	387054.32	-	0.1	данные отсутствуют	данные отсутствуют	
10	115750.14	387055.94	-	0.1	данные отсутствуют	данные отсутствуют	
11	115759.22	387060.75	-	0.1	данные отсутствуют	данные отсутствуют	
12	115766.52	387064.6	-	0.1	данные отсутствуют	данные отсутствуют	
13	115773.65	387068.58	-	0.1	данные отсутствуют	данные отсутствуют	
14	115781.08	387072.75	-	0.1	данные отсутствуют	данные отсутствуют	



ДОКУМЕНТ ПОДПИСАН
ЭЛЕКТРОННОЙ ПОДПИСЬЮ

Сертификат: 3094B7974B3CA8E1F07A347CFAD6FA78

Владелец: ФЕДЕРАЛЬНАЯ СЛУЖБА ГОСУДАРСТВЕННОЙ
РЕГИСТРАЦИИ, КАДАСТРА И КАРТОГРАФИИ
Действителен: с 17.05.2022 по 10.08.2023

полное наименование должности

инициалы, фамилия

Сооружение							
вид объекта недвижимости							
Лист № 4 раздела 5.1		Всего листов раздела 5.1: 15		Всего разделов: 4		Всего листов выписки: 19	
07.03.2023г. № КУВИ-001/2023-56430843							
Кадастровый номер:			05:14:000000:450				
15	115788.47	387076.54	-	0.1	данные отсутствуют	данные отсутствуют	
16	115797.85	387081.81	-	0.1	данные отсутствуют	данные отсутствуют	
17	115806.06	387086.35	-	0.1	данные отсутствуют	данные отсутствуют	
18	115815.02	387091.33	-	0.1	данные отсутствуют	данные отсутствуют	
19	115821.49	387095.06	-	0.1	данные отсутствуют	данные отсутствуют	
20	115827.62	387098.55	-	0.1	данные отсутствуют	данные отсутствуют	
21	115833.97	387102.01	-	0.1	данные отсутствуют	данные отсутствуют	
22	115841.01	387105.73	-	0.1	данные отсутствуют	данные отсутствуют	
23	115849.19	387110.04	-	0.1	данные отсутствуют	данные отсутствуют	
24	115855.49	387113.69	-	0.1	данные отсутствуют	данные отсутствуют	
25	115862.47	387117.53	-	0.1	данные отсутствуют	данные отсутствуют	
26	115868.4	387120.72	-	0.1	данные отсутствуют	данные отсутствуют	
27	115878.12	387126.27	-	0.1	данные отсутствуют	данные отсутствуют	
28	115886.43	387131.28	-	0.1	данные отсутствуют	данные отсутствуют	
29	115895.51	387136.28	-	0.1	данные отсутствуют	данные отсутствуют	
30	115903.96	387140.76	-	0.1	данные отсутствуют	данные отсутствуют	
31	115913.54	387145.68	-	0.1	данные отсутствуют	данные отсутствуют	



ДОКУМЕНТ ПОДПИСАН
ЭЛЕКТРОННОЙ ПОДПИСЬЮ

Сертификат: 3094B7974B3CA8E1F07A347CFAD6FA78

Владелец: ФЕДЕРАЛЬНАЯ СЛУЖБА ГОСУДАРСТВЕННОЙ
РЕГИСТРАЦИИ, КАДАСТРА И КАРТОГРАФИИ
Действителен: с 17.05.2022 по 10.08.2023

полное наименование должности

инициалы, фамилия

Сооружение							
вид объекта недвижимости							
Лист № 5 раздела 5.1		Всего листов раздела 5.1: 15		Всего разделов: 4		Всего листов выписки: 19	
07.03.2023г. № КУВИ-001/2023-56430843							
Кадастровый номер:			05:14:000000:450				
32	115921.47	387148.91	-	0.1	данные отсутствуют	данные отсутствуют	
33	115930.14	387151.85	-	0.1	данные отсутствуют	данные отсутствуют	
34	115937.32	387153.97	-	0.1	данные отсутствуют	данные отсутствуют	
35	115945.6	387155.55	-	0.1	данные отсутствуют	данные отсутствуют	
36	115955.47	387157.61	-	0.1	данные отсутствуют	данные отсутствуют	
37	115963.68	387156.8	-	0.1	данные отсутствуют	данные отсутствуют	
38	115964.55	387156.85	-	0.1	данные отсутствуют	данные отсутствуют	
1	115660.07	387074.03	-	0.1	данные отсутствуют	данные отсутствуют	
2	115660.82	387074.51	-	0.1	данные отсутствуют	данные отсутствуют	
3	115667.81	387077.74	-	0.1	данные отсутствуют	данные отсутствуют	
4	115681.73	387084.85	-	0.1	данные отсутствуют	данные отсутствуют	
5	115688.84	387088.69	-	0.1	данные отсутствуют	данные отсутствуют	
6	115696.2	387092.78	-	0.1	данные отсутствуют	данные отсутствуют	
7	115702.99	387096.42	-	0.1	данные отсутствуют	данные отсутствуют	
8	115710.46	387100.43	-	0.1	данные отсутствуют	данные отсутствуют	
9	115716.06	387103.4	-	0.1	данные отсутствуют	данные отсутствуют	
10	115730.16	387110.88	-	0.1	данные отсутствуют	данные отсутствуют	



ДОКУМЕНТ ПОДПИСАН
ЭЛЕКТРОННОЙ ПОДПИСЬЮ

Сертификат: 3094B7974B3CA8E1F07A347CFAD6FA78

Владелец: ФЕДЕРАЛЬНАЯ СЛУЖБА ГОСУДАРСТВЕННОЙ
РЕГИСТРАЦИИ, КАДАСТРА И КАРТОГРАФИИ
Действителен: с 17.05.2022 по 10.08.2023

полное наименование должности

инициалы, фамилия

Сооружение			
вид объекта недвижимости			

Лист № 6 раздела 5.1	Всего листов раздела 5.1: 15	Всего разделов: 4	Всего листов выписки: 19
----------------------	------------------------------	-------------------	--------------------------

07.03.2023г. № КУВИ-001/2023-56430843

Кадастровый номер: 05:14:000000:450

11	115737.79	387115.01	-	0.1	данные отсутствуют	данные отсутствуют
12	115745.53	387119.18	-	0.1	данные отсутствуют	данные отсутствуют
13	115751.66	387122.5	-	0.1	данные отсутствуют	данные отсутствуют
14	115758.78	387126.43	-	0.1	данные отсутствуют	данные отсутствуют
15	115766.41	387130.81	-	0.1	данные отсутствуют	данные отсутствуют
16	115773.8	387135.05	-	0.1	данные отсутствуют	данные отсутствуют
17	115779.81	387138.62	-	0.1	данные отсутствуют	данные отсутствуют
18	115787.28	387142.57	-	0.1	данные отсутствуют	данные отсутствуют
19	115794.42	387146.47	-	0.1	данные отсутствуют	данные отсутствуют
20	115801.52	387150.43	-	0.1	данные отсутствуют	данные отсутствуют
21	115808.54	387154.44	-	0.1	данные отсутствуют	данные отсутствуют
22	115815.85	387158.2	-	0.1	данные отсутствуют	данные отсутствуют
23	115822.49	387161.55	-	0.1	данные отсутствуют	данные отсутствуют
24	115829.63	387165.41	-	0.1	данные отсутствуют	данные отсутствуют
25	115836.85	387169.14	-	0.1	данные отсутствуют	данные отсутствуют
26	115843.75	387172.94	-	0.1	данные отсутствуют	данные отсутствуют
27	115850.92	387176.89	-	0.1	данные отсутствуют	данные отсутствуют



ДОКУМЕНТ ПОДПИСАН
ЭЛЕКТРОННОЙ ПОДПИСЬЮ

Сертификат: 3094B7974B3CA8E1F07A347CFAD6FA78

Владелец: ФЕДЕРАЛЬНАЯ СЛУЖБА ГОСУДАРСТВЕННОЙ
РЕГИСТРАЦИИ, КАДАСТРА И КАРТОГРАФИИ
Действителен: с 17.05.2022 по 10.08.2023

полное наименование должности

инициалы, фамилия

Сооружение							
вид объекта недвижимости							
Лист № 7 раздела 5.1		Всего листов раздела 5.1: 15		Всего разделов: 4		Всего листов выписки: 19	
07.03.2023г. № КУВИ-001/2023-56430843							
Кадастровый номер:			05:14:000000:450				
28	115858.22	387181.05	-	0.1	данные отсутствуют	данные отсутствуют	
29	115865.11	387184.85	-	0.1	данные отсутствуют	данные отсутствуют	
30	115872.54	387188.88	-	0.1	данные отсутствуют	данные отсутствуют	
31	115880.83	387193.2	-	0.1	данные отсутствуют	данные отсутствуют	
32	115888.51	387197.05	-	0.1	данные отсутствуют	данные отсутствуют	
33	115896.25	387201.01	-	0.1	данные отсутствуют	данные отсутствуют	
34	115902.93	387203.93	-	0.1	данные отсутствуют	данные отсутствуют	
35	115910.2	387207.15	-	0.1	данные отсутствуют	данные отсутствуют	
36	115917.59	387210.05	-	0.1	данные отсутствуют	данные отсутствуют	
37	115925.57	387213.18	-	0.1	данные отсутствуют	данные отсутствуют	
38	115932.88	387215.62	-	0.1	данные отсутствуют	данные отсутствуют	
39	115941.17	387218.19	-	0.1	данные отсутствуют	данные отсутствуют	
40	115949.28	387220.43	-	0.1	данные отсутствуют	данные отсутствуют	
41	115955.61	387222.05	-	0.1	данные отсутствуют	данные отсутствуют	
42	115956.36	387222.26	-	0.1	данные отсутствуют	данные отсутствуют	
1	115626.8	387119.09	-	0.1	данные отсутствуют	данные отсутствуют	
2	115633.53	387121.89	-	0.1	данные отсутствуют	данные отсутствуют	



ДОКУМЕНТ ПОДПИСАН
ЭЛЕКТРОННОЙ ПОДПИСЬЮ

Сертификат: 3094B7974B3CA8E1F07A347CFAD6FA78

Владелец: ФЕДЕРАЛЬНАЯ СЛУЖБА ГОСУДАРСТВЕННОЙ
РЕГИСТРАЦИИ, КАДАСТРА И КАРТОГРАФИИ
Действителен: с 17.05.2022 по 10.08.2023

полное наименование должности

инициалы, фамилия

Сооружение							
вид объекта недвижимости							
Лист № 8 раздела 5.1		Всего листов раздела 5.1: 15		Всего разделов: 4		Всего листов выписки: 19	
07.03.2023г. № КУВИ-001/2023-56430843							
Кадастровый номер:			05:14:000000:450				
1	115654.12	387072.14	-	0.1	данные отсутствуют	данные отсутствуют	
2	115660.07	387074.03	-	0.1	данные отсутствуют	данные отсутствуют	
1	115654.57	387071.38	-	0.1	данные отсутствуют	данные отсутствуют	
2	115654.72	387070.54	-	0.1	данные отсутствуют	данные отсутствуют	
1	115416.99	387030.16	-	0.1	данные отсутствуют	данные отсутствуют	
2	115412.99	387035.81	-	0.1	данные отсутствуют	данные отсутствуют	
1	115416.99	387030.16	-	0.1	данные отсутствуют	данные отсутствуют	
2	115421.43	387024.68	-	0.1	данные отсутствуют	данные отсутствуют	
3	115426.17	387019.37	-	0.1	данные отсутствуют	данные отсутствуют	
4	115430.14	387015.28	-	0.1	данные отсутствуют	данные отсутствуют	
5	115436.92	387005.04	-	0.1	данные отсутствуют	данные отсутствуют	
6	115446.05	386994.71	-	0.1	данные отсутствуют	данные отсутствуют	
7	115457.28	386980.85	-	0.1	данные отсутствуют	данные отсутствуют	
8	115450.11	386974.09	-	0.1	данные отсутствуют	данные отсутствуют	
9	115455.3	386967.82	-	0.1	данные отсутствуют	данные отсутствуют	
10	115461.57	386960.14	-	0.1	данные отсутствуют	данные отсутствуют	
11	115465.16	386955.8	-	0.1	данные отсутствуют	данные отсутствуют	



ДОКУМЕНТ ПОДПИСАН
ЭЛЕКТРОННОЙ ПОДПИСЬЮ

Сертификат: 3094B7974B3CA8E1F07A347CFAD6FA78

Владелец: ФЕДЕРАЛЬНАЯ СЛУЖБА ГОСУДАРСТВЕННОЙ
РЕГИСТРАЦИИ, КАДАСТРА И КАРТОГРАФИИ
Действителен: с 17.05.2022 по 10.08.2023

полное наименование должности

инициалы, фамилия

Сооружение							
вид объекта недвижимости							
Лист № 9 раздела 5.1		Всего листов раздела 5.1: 15		Всего разделов: 4		Всего листов выписки: 19	
07.03.2023г. № КУВИ-001/2023-56430843							
Кадастровый номер:			05:14:000000:450				
12	115467.75	386952.4	-	0.1	данные отсутствуют	данные отсутствуют	
13	115475.24	386944.3	-	0.1	данные отсутствуют	данные отсутствуют	
14	115473.19	386942.13	-	0.1	данные отсутствуют	данные отсутствуют	
15	115471.74	386941.42	-	0.1	данные отсутствуют	данные отсутствуют	
1	115475.24	386944.3	-	0.1	данные отсутствуют	данные отсутствуют	
2	115479.48	386947.61	-	0.1	данные отсутствуют	данные отсутствуют	
1	115182.49	386938.33	-	0.1	данные отсутствуют	данные отсутствуют	
2	115192.92	386934.39	-	0.1	данные отсутствуют	данные отсутствуют	
3	115199.21	386932.13	-	0.1	данные отсутствуют	данные отсутствуют	
4	115204.52	386930.08	-	0.1	данные отсутствуют	данные отсутствуют	
5	115210.61	386927.89	-	0.1	данные отсутствуют	данные отсутствуют	
6	115216.53	386925.78	-	0.1	данные отсутствуют	данные отсутствуют	
7	115226.82	386922.06	-	0.1	данные отсутствуют	данные отсутствуют	
8	115232.93	386919.85	-	0.1	данные отсутствуют	данные отсутствуют	
9	115235.86	386918.76	-	0.1	данные отсутствуют	данные отсутствуют	
10	115243.29	386915.9	-	0.1	данные отсутствуют	данные отсутствуют	
11	115247.07	386914.76	-	0.1	данные отсутствуют	данные отсутствуют	



ДОКУМЕНТ ПОДПИСАН
ЭЛЕКТРОННОЙ ПОДПИСЬЮ

Сертификат: 3094B7974B3CA8E1F07A347CFAD6FA78

Владелец: ФЕДЕРАЛЬНАЯ СЛУЖБА ГОСУДАРСТВЕННОЙ
РЕГИСТРАЦИИ, КАДАСТРА И КАРТОГРАФИИ
Действителен: с 17.05.2022 по 10.08.2023

полное наименование должности

инициалы, фамилия

Сооружение							
вид объекта недвижимости							
Лист № 10 раздела 5.1		Всего листов раздела 5.1: 15		Всего разделов: 4		Всего листов выписки: 19	
07.03.2023г. № КУВИ-001/2023-56430843							
Кадастровый номер:			05:14:000000:450				
12	115254.86	386920.09	-	0.1	данные отсутствуют	данные отсутствуют	
13	115259.56	386923.82	-	0.1	данные отсутствуют	данные отсутствуют	
14	115264.84	386928.09	-	0.1	данные отсутствуют	данные отсутствуют	
15	115281.02	386942.22	-	0.1	данные отсутствуют	данные отсутствуют	
16	115284.89	386945.79	-	0.1	данные отсутствуют	данные отсутствуют	
17	115288.51	386949.12	-	0.1	данные отсутствуют	данные отсутствуют	
18	115291.26	386951.72	-	0.1	данные отсутствуют	данные отсутствуют	
19	115296.33	386956.71	-	0.1	данные отсутствуют	данные отсутствуют	
20	115301.99	386961.95	-	0.1	данные отсутствуют	данные отсутствуют	
21	115305.32	386965.04	-	0.1	данные отсутствуют	данные отсутствуют	
22	115312.65	386972.34	-	0.1	данные отсутствуют	данные отсутствуют	
23	115316.66	386975.95	-	0.1	данные отсутствуют	данные отсутствуют	
24	115321.36	386980.62	-	0.1	данные отсутствуют	данные отсутствуют	
25	115325.55	386984.73	-	0.1	данные отсутствуют	данные отсутствуют	
26	115328.72	386987.87	-	0.1	данные отсутствуют	данные отсутствуют	
27	115332.95	386992.27	-	0.1	данные отсутствуют	данные отсутствуют	
28	115336.81	386995.96	-	0.1	данные отсутствуют	данные отсутствуют	



ДОКУМЕНТ ПОДПИСАН
ЭЛЕКТРОННОЙ ПОДПИСЬЮ

Сертификат: 3094B7974B3CA8E1F07A347CFAD6FA78

Владелец: ФЕДЕРАЛЬНАЯ СЛУЖБА ГОСУДАРСТВЕННОЙ
РЕГИСТРАЦИИ, КАДАСТРА И КАРТОГРАФИИ
Действителен: с 17.05.2022 по 10.08.2023

полное наименование должности

инициалы, фамилия

Сооружение						
вид объекта недвижимости						
Лист № 11 раздела 5.1			Всего листов раздела 5.1: 15		Всего разделов: 4	Всего листов выписки: 19
07.03.2023г. № КУВИ-001/2023-56430843						
Кадастровый номер:			05:14:000000:450			
29	115342.11	387001.36	-	0.1	данные отсутствуют	данные отсутствуют
30	115351.06	387010.3	-	0.1	данные отсутствуют	данные отсутствуют
31	115356.39	387015.52	-	0.1	данные отсутствуют	данные отсутствуют
32	115362.36	387021.58	-	0.1	данные отсутствуют	данные отсутствуют
33	115373.32	387032.16	-	0.1	данные отсутствуют	данные отсутствуют
34	115377.64	387036.23	-	0.1	данные отсутствуют	данные отсутствуют
35	115382.51	387040.91	-	0.1	данные отсутствуют	данные отсутствуют
36	115387.27	387045.11	-	0.1	данные отсутствуют	данные отсутствуют
37	115397.81	387055.02	-	0.1	данные отсутствуют	данные отсутствуют
38	115402.42	387049.64	-	0.1	данные отсутствуют	данные отсутствуют
39	115406.02	387045.04	-	0.1	данные отсутствуют	данные отсутствуют
40	115409.03	387041.46	-	0.1	данные отсутствуют	данные отсутствуют
41	115412.45	387036.62	-	0.1	данные отсутствуют	данные отсутствуют
42	115412.99	387035.81	-	0.1	данные отсутствуют	данные отсутствуют
1	115412.99	387035.81	-	0.1	данные отсутствуют	данные отсутствуют
2	115422.02	387040.52	-	0.1	данные отсутствуют	данные отсутствуют
3	115423.43	387041.47	-	0.1	данные отсутствуют	данные отсутствуют



ДОКУМЕНТ ПОДПИСАН
ЭЛЕКТРОННОЙ ПОДПИСЬЮ

Сертификат: 3094B7974B3CA8E1F07A347CFAD6FA78

Владелец: ФЕДЕРАЛЬНАЯ СЛУЖБА ГОСУДАРСТВЕННОЙ
РЕГИСТРАЦИИ, КАДАСТРА И КАРТОГРАФИИ
Действителен: с 17.05.2022 по 10.08.2023

полное наименование должности

инициалы, фамилия

Сооружение			
вид объекта недвижимости			

Лист № 12 раздела 5.1	Всего листов раздела 5.1: 15	Всего разделов: 4	Всего листов выписки: 19
-----------------------	------------------------------	-------------------	--------------------------

07.03.2023г. № КУВИ-001/2023-56430843

Кадастровый номер: 05:14:000000:450

4	115438.18	387049.06	-	0.1	данные отсутствуют	данные отсутствуют
5	115448.51	387054.73	-	0.1	данные отсутствуют	данные отсутствуют
6	115460.03	387061.83	-	0.1	данные отсутствуют	данные отсутствуют
7	115466.71	387065	-	0.1	данные отсутствуют	данные отсутствуют
8	115472.45	387068.07	-	0.1	данные отсутствуют	данные отсутствуют
9	115481	387072.77	-	0.1	данные отсутствуют	данные отсутствуют
10	115484.74	387075.27	-	0.1	данные отсутствуют	данные отсутствуют
11	115492.03	387079.49	-	0.1	данные отсутствуют	данные отсутствуют
12	115497.91	387082.51	-	0.1	данные отсутствуют	данные отсутствуют
13	115504.34	387086.06	-	0.1	данные отсутствуют	данные отсутствуют
14	115507.62	387087.84	-	0.1	данные отсутствуют	данные отсутствуют
15	115519.88	387094.58	-	0.1	данные отсутствуют	данные отсутствуют
16	115526.75	387097.79	-	0.1	данные отсутствуют	данные отсутствуют
17	115533.39	387101.11	-	0.1	данные отсутствуют	данные отсутствуют
18	115541.92	387105.73	-	0.1	данные отсутствуют	данные отсутствуют
19	115549.51	387109.62	-	0.1	данные отсутствуют	данные отсутствуют
20	115556.25	387112.95	-	0.1	данные отсутствуют	данные отсутствуют



ДОКУМЕНТ ПОДПИСАН
ЭЛЕКТРОННОЙ ПОДПИСЬЮ

Сертификат: 3094B7974B3CA8E1F07A347CFAD6FA78

Владелец: ФЕДЕРАЛЬНАЯ СЛУЖБА ГОСУДАРСТВЕННОЙ
РЕГИСТРАЦИИ, КАДАСТРА И КАРТОГРАФИИ
Действителен: с 17.05.2022 по 10.08.2023

полное наименование должности

инициалы, фамилия

Сооружение						
вид объекта недвижимости						
Лист № 13 раздела 5.1			Всего листов раздела 5.1: 15		Всего разделов: 4	Всего листов выписки: 19
07.03.2023г. № КУВИ-001/2023-56430843						
Кадастровый номер:			05:14:000000:450			
21	115564.13	387116.96	-	0.1	данные отсутствуют	данные отсутствуют
22	115571.97	387120.85	-	0.1	данные отсутствуют	данные отсутствуют
23	115578.99	387124.28	-	0.1	данные отсутствуют	данные отсутствуют
24	115589.26	387128.94	-	0.1	данные отсутствуют	данные отсутствуют
25	115599.08	387133.07	-	0.1	данные отсутствуют	данные отсутствуют
26	115607.48	387136.24	-	0.1	данные отсутствуют	данные отсутствуют
27	115613.74	387138.23	-	0.1	данные отсутствуют	данные отсутствуют
28	115614.62	387138.37	-	0.1	данные отсутствуют	данные отсутствуют
29	115616.72	387135.23	-	0.1	данные отсутствуют	данные отсутствуют
30	115620.55	387129.09	-	0.1	данные отсутствуют	данные отсутствуют
31	115624.33	387122.94	-	0.1	данные отсутствуют	данные отсутствуют
32	115626.8	387119.09	-	0.1	данные отсутствуют	данные отсутствуют
33	115628.35	387116.33	-	0.1	данные отсутствуют	данные отсутствуют
34	115631.57	387110.76	-	0.1	данные отсутствуют	данные отсутствуют
35	115634.93	387105.19	-	0.1	данные отсутствуют	данные отсутствуют
36	115639.16	387098.19	-	0.1	данные отсутствуют	данные отсутствуют
37	115642.97	387092.11	-	0.1	данные отсутствуют	данные отсутствуют



ДОКУМЕНТ ПОДПИСАН
ЭЛЕКТРОННОЙ ПОДПИСЬЮ


Сертификат: 3094B7974B3CA8E1F07A347CFAD6FA78

Владелец: ФЕДЕРАЛЬНАЯ СЛУЖБА ГОСУДАРСТВЕННОЙ
РЕГИСТРАЦИИ, КАДАСТРА И КАРТОГРАФИИ
Действителен: с 17.05.2022 по 10.08.2023


полное наименование должности

инициалы, фамилия

Сооружение							
вид объекта недвижимости							
Лист № 14 раздела 5.1		Всего листов раздела 5.1: 15		Всего разделов: 4		Всего листов выписки: 19	
07.03.2023г. № КУВИ-001/2023-56430843							
Кадастровый номер:			05:14:000000:450				
38	115646.94	387084.95	-	0.1	данные отсутствуют	данные отсутствуют	
39	115650.56	387078.49	-	0.1	данные отсутствуют	данные отсутствуют	
40	115654.14	387072.06	-	0.1	данные отсутствуют	данные отсутствуют	
41	115654.57	387071.38	-	0.1	данные отсутствуют	данные отсутствуют	
42	115659.73	387062.78	-	0.1	данные отсутствуют	данные отсутствуют	
43	115663.42	387056.74	-	0.1	данные отсутствуют	данные отсутствуют	
44	115666.95	387050.36	-	0.1	данные отсутствуют	данные отсутствуют	
45	115670.32	387043.62	-	0.1	данные отсутствуют	данные отсутствуют	
46	115673.95	387036.38	-	0.1	данные отсутствуют	данные отсутствуют	
47	115677.54	387029.36	-	0.1	данные отсутствуют	данные отсутствуют	
48	115683.37	387019.71	-	0.1	данные отсутствуют	данные отсутствуют	
2. Сведения о предельных высоте и глубине конструктивных элементов объекта недвижимости							
Предельная глубина конструктивных элементов объекта недвижимости, м				данные отсутствуют			
Предельная высота конструктивных элементов объекта недвижимости, м				данные отсутствуют			

полное наименование должности	 ДОКУМЕНТ ПОДПИСАН ЭЛЕКТРОННОЙ ПОДПИСЬЮ Сертификат: 3094B7974B3CA8E1F07A347CFAD6FA78 Владелец: ФЕДЕРАЛЬНАЯ СЛУЖБА ГОСУДАРСТВЕННОЙ РЕГИСТРАЦИИ, КАДАСТРА И КАРТОГРАФИИ Действителен: с 17.05.2022 по 10.08.2023	инициалы, фамилия

Сооружение							
вид объекта недвижимости							
Лист № 15 раздела 5.1		Всего листов раздела 5.1: 15		Всего разделов: 4		Всего листов выписки: 19	
07.03.2023г. № КУВИ-001/2023-56430843							
Кадастровый номер:				05:14:000000:450			
3. Сведения о характерных точках пересечения контура объекта недвижимости с контуром (контурами) иных зданий, сооружений, объектов незавершенного строительства							
Система координат МСК-05							
Номера характерных точек контура	Координаты, м		Средняя квадратическая погрешность определения координат характерных точек контура, м	Глубина, высота, м		Кадастровые номера иных объектов недвижимости, с контурами которых пересекается контур данного объекта недвижимости	
	X	Y		H1	H2		
1	2	3	4	5	6	7	
данные отсутствуют	данные отсутствуют	данные отсутствуют	данные отсутствуют	данные отсутствуют	данные отсутствуют	данные отсутствуют	

полное наименование должности		ДОКУМЕНТ ПОДПИСАН ЭЛЕКТРОННОЙ ПОДПИСЬЮ		
	Сертификат: 3094B7974B3CA8E1F07A347CFAD6FA78			
	Владелец: ФЕДЕРАЛЬНАЯ СЛУЖБА ГОСУДАРСТВЕННОЙ РЕГИСТРАЦИИ, КАДАСТРА И КАРТОГРАФИИ Действителен: с 17.05.2022 по 10.08.2023			
				инициалы, фамилия